

KAROLINA I FILIP MLECZEK

POCIECH NA WYCIECZKĘ

108
NAJPIĘKNIEJSZYCH
PUNKTÓW WIDOKOWYCH
W MAŁOPOLSCE

ERGO
HESTIA®



Bezdroża

Tekst: Karolina i Filip Mleczek
Redakcja: Anna Żukowska
Projekt okładki: Jan Paluch
Projekt graficzny i skład: Sabina Suchy
Redaktor prowadzący: Łukasz Karolewski

Projekt logotypu na okładce: Wojciech Zacharski
Zdjęcia wewnątrz książki: Karolina i Filip Mleczek oraz stock.adobe.com

Wszelkie prawa zastrzeżone. Nieautoryzowane rozpowszechnianie całości lub fragmentu niniejszej publikacji w jakiegokolwiek postaci jest zabronione. Wykonywanie kopii metodą kserograficzną, fotograficzną, a także kopiowanie książki na nośniku filmowym, magnetycznym lub innym powoduje naruszenie praw autorskich niniejszej publikacji.


Wszystkie znaki występujące w tekście są zastrzeżonymi znakami firmowymi bądź towarowymi ich właścicieli.

Autor oraz wydawca dołożyli wszelkich starań, by zawarte w tej książce informacje były kompletne i rzetelne. Nie biorą jednak żadnej odpowiedzialności ani za ich wykorzystanie, ani za związane z tym ewentualne naruszenie praw patentowych lub autorskich. Autor oraz wydawca nie ponoszą również żadnej odpowiedzialności za ewentualne szkody wynikłe z wykorzystania informacji zawartych w książce.

Helion S.A.
ul. Kościuszki 1c, 44-100 Gliwice
tel.: 32 2309863
e-mail: redakcja@bezdroza.pl
księgarnia internetowa: <https://bezdroza.pl>

Drogi Czytelniku!
Jeżeli chcesz ocenić tę książkę, zajrzyj pod adres:
<https://bezdroza.pl/user/opinie/?bepora>
Możesz tam wpisać swoje uwagi, spostrzeżenia, recenzje.

Wydanie I
ISBN: 978-83-8322-713-9
Copyright © Helion S.A., 2024



Spis treści

Wstęp 7
Przygotowania do wycieczki 10

WYŻYNA KRAKOWSKO- -CZĘSTOCHOWSKA

- 1 Punkt widokowy na Pustynię Błędną 12
- 2 Ruiny zamku w Rabsztynie 15
- 3 Zamek Pieskowa Skała 18
- 4 Ruiny zamku w Ojcowie 21
- 5 Szlak nad doliną Prądnika 24
- 6 Ruiny zamku Lipowiec w Babicach 28
- 7 Ruiny zamku Tenczyn w Rudnie 31

WYŻYNA MIECHOWSKA

- 8 Wieża widokowa Dostońce 34
- 9 Kopiec Kościuszki w Janowiczkach 36

PŁASKOWYŻ PROSZOWICKI

- 10 Wzgórze św. Tekli w Witowie 38

KRAKÓW

- 11 Kopiec Piłsudskiego 41
- 12 Kopiec Kościuszki 44
- 13 Park Zakrzówek 48
- 14 Wieża sanktuarium Bożego Miłosierdzia w Łagiewnikach 51
- 15 Kopiec Krakusa 54

TARNÓW

- 16 Ratusz w Tarnowie 57

POGÓRZE WIŚNICKIE

- 17 Wzgórze zamkowe w Dobczycach 60
- 18 Zamek w Wiśniczu 63
- 19 Ruiny zamku w Melsztynie 66

Kup książkę

Poleć książkę

POGÓRZE ROŻNOWSKIE

- 20** Wieża widokowa na Szpilówce 70
- 21** Ruiny zamku w Czchowie 74
- 22** Wieża widokowa w Bruśniku 77
- 23** Wieża widokowa w Jamnej 80

POGÓRZE CIĘŻKOWICKIE

- 24** Wieża widokowa w Dąbrówce Szczepanowskiej 82
- 25** Góra św. Marcina 85
- 26** Platforma widokowa na górze Kokocz 88
- 27** Wieża widokowa na Brzance 90
- 28** Punkty widokowe Ciężkowic 94
- 29** Cmentarz wojenny w Staszówce 97
- 30** Wzgórze Pustki w Łuźnej 99

OBNIŻENIE GORLIICKIE

- 31** Gorlicka Golgota 102

BESKID MAŁY

- 32** Leskowiec 104

BESKID ŻYWIECKO-ORAWSKI

- 33** Jałowiec 107
- 34** Wieża widokowa na Surzynówce 110
- 35** Babia Góra 112
- 36** Mosorny Groń 116
- 37** Polica i schronisko na Hali Krupowej 120

BESKID MAKOWSKI

- 38** Platforma widokowa w Sucheju Beskidzkiej 123
- 39** Lubomir 126

POGÓRZE**ORAWSKO-JORDANOWSKIE**

- 40** Wieża widokowa w Jordanowie 129
- 41** Wieża widokowa na Polczakówce (Górze Królewskiej) 132

BESKID WYSPOWY

- 42** Ciecień 135
- 43** Dział w Wilkowisku 138
- 44** Szczebel 140
- 45** Luboń Wielki 143
- 46** Śnieżnica 147
- 47** Ćwilin 150
- 48** Polana Widny Zrąbek na Łopieniu 153
- 49** Mogielica 156
- 50** Jasień i Kutrzyca 160
- 51** Paproć 163
- 52** Przełęcz Widoma 165
- 53** Korab 168
- 54** Miejska Góra w Limanowej 170
- 55** Wieża widokowa pod Jaworzem 174
- 56** Białowodzka Góra 178
- 57** Wieża widokowa na Modyni 181
- 58** Wieża widokowa na Skiełku 184
- 59** Góra Zyndrama 188

GORCE

- 60** Koliba na Łapsowej Polanie 191
- 61** Turbacz wraz z okolicznymi polanami 194
- 62** Bukowina Waksmundzka 198
- 63** Polany Gorca Troszackiego 200
- 64** Gorc 203
- 65** Magurki 208
- 66** Lubań 211

KOTLINA SAUDECKA

- 67** Droga krajowa nr 28 215
- 68** Leśne Moło w Starym Sączu 218

BESKID SAUDECKI

- 69** Wieża widokowa na Suchym Groniu (Koziarzu) 221
- 70** Przehyba 226
- 71** Wieża widokowa na Radziejowej 229
- 72** Platforma widokowa w Woli Kroguleckiej 233
- 73** Ruiny zamku w Rytrze 236
- 74** Bacówka nad Wierchomlą 240
- 75** Jaworzyna Krynicka 243
- 76** Wieża widokowa w Krynicy-Zdroju 247
- 77** Góra Parkowa w Krynicy-Zdroju 251
- 78** Ruiny zamku w Muszynie 253

POGÓRZE POPRADZKIE

- 79** Ogrody w Muszynie 256
- 80** Wieża widokowa na Malniku 259
- 81** Wieża widokowa na Eliaszówce 261

BESKID NISKI

- 82** Wieża widokowa na Jaworzu 265
- 83** Wieża ratuszowa w Bieczu 268
- 84** Wieża widokowa na Ferdlu 271

DZIAŁY ORAWSKIE

- 85** Marysina Polana 274

KOTLINA**ORAWSKO-NOWOTARSKA**

- 86** Bór na Czerwonym 277

PODGÓRZE PRZEDTATRZAŃSKIE

- 87** Przełom Białki 280
- 88** Gubałówka 283

MAGURA SPISKA

- 89** Przełęcz nad Łapszanką 286

PIENINY

- 90** Ruiny zamku w Czorsztynie 288
- 91** Zamek Dunajec w Niedzicy 291
- 92** Grandeus 294
- 93** Trzy Korony 296
- 94** Sokolica 300
- 95** Wysoki Wierch 303
- 96** Wysoka (Wysokie Skałki) 307

TATRY

- 97** Sarnia Skała 311
- 98** Giewont 315
- 99** Kasprowy Wierch 320
- 100** Nosal 323
- 101** Wielki Kopieniec 326
- 102** Hala Gąsienicowa 330
- 103** Czarny Staw Gąsienicowy i przełęcz Karb 334
- 104** Rusinowa Polana 338
- 105** Gęsia Szyja 342
- 106** Morskie Oko 345
- 107** Szpiglasowy Wierch 348
- 108** Rysy 354

Kup książkę

Poleć książkę

23 Wieża widokowa w Jamnej

📍 Pogórze Rożnowskie

Jamna to niewielka wieś położona nieco na uboczu od głównych dróg i atrakcji w Małopolsce. Znana jest jako oaza spokoju, ciesząca się podobno najczystszy powietrzem w województwie, uduchowione miejsce pełne szumu lasu, ale i dobrego jedzenia.



Spokojna miejscowość ma jednak w swojej pamięci tragiczne wydarzenia. 24 września 1944 r. we wsi doszło do potyczki partyzantów z okupantem niemieckim. Po wycofaniu się armii krajowej naziści rozpoczęli pacyfikację wsi, zabijając 23 osoby. Zamordowani mieszkańcy zostali upamiętnieni w Dolinie Krzyży.

Do Jamnej w 1992 r. przybyli dominikanie, którzy założyli ośrodek duszpasterstwa akademickiego „Respublica Dominicana”. Dziewięć lat później powstało tutaj sanktuarium Matki Bożej Niezawodnej Nadziei. Skrywa obraz Matki Boskiej w wiejskiej chustce i chroniącej Dzieciątko – ma przypominać młodą matkę z dzieckiem, która została zastrzelona przez hitlerowców. Obraz ma zielone odcienie – symbol nadziei.

W Jamnej znajduje się też baczówka, która jest byłym schroniskiem PTTK, została wybudowana w latach 80., równoległe z baczówką na Brzance (zob. s. 90). Obecni prywatni właściciele dalej kultywują turystyczne tradycje, jest to obiekt noclegowy i restauracja. Obok została wybudowana niewysoka drewniana wieża widokowa, ale bardzo oryginalnie wyglądająca, z ładnym widokiem na Pogórze i Beskidy. Wstęp kosztował kilka złotych, dla gości restauracji i schroniska był bezpłatny. Niedaleko baczówki znajduje się schronisko Dobrych Myśli, skąd również jest ładny widok.

CIEKAWY Miejsca w okolicy

» Obok Jamnej, w Bukowcu, rozciąga się rezerwat przyrody Diable Skały. Jest to duża grupa skał



piaskowca, które według legend miał tutaj przynieść sam czart, zresztą jak wiele innych tego typu skał. W rezerwacie znajduje się jaskinia Diabla Dziura w Bukowcu, największa na Pogórzu Rożnowskim, ma aż 365 m długości. Jest to ważne zimowisko nietopierzy. Jaskinia nie jest udostępniona do zwiedzania.

» Blisko Jamnej leżą również Ciężkowice (zob. s. 94), w których znajduje się rezerwat Skamieniałe Miasto. W mieście są również: Muzeum Przyrodnicze, nowy park zdrojowy czy otwarta w 2023 r. ścieżka w koronach drzew.

» Zaraz obok Ciężkowic znajduje się wieża widokowa w Bruśniku (zob. s. 77), pod którą można podjechać samochodem.

24 Wieża widokowa w Dąbrówce Szczepanowskiej

📍 Pogórze Ciężkowickie

Jeden z ładnych punktów widokowych w Małopolsce, pod który bezpośrednio dojedziecie samochodem czy motocyklem, z Tarnowa jest to ok. 20 min. Położona niedaleko Wojnicza wieża widokowa w Dąbrówce Szczepanowskiej, na wzgórzu Gólgota (400 m n.p.m.), to ciekawa drewniana konstrukcja, która dodatkowo jest efektownie oświetlona w nocy. Znajduje się na północnym skraju Pogórza Rożnowskiego, więc jakby nie patrzeć, już „na skraju” Karpat. Położenie sprawia, że w kierunku północnym widzimy bardziej równinne tereny.



Wieża widokowa nie jest wysoka, ma ok. 16 m wysokości. Bardzo wygodnie się na nią wchodzi, bo klatka schodowa jest zabudowana.

Pod wieżą znajdują się ławeczki. Obiekt nie jest przystosowany dla wózków inwalidzkich, ale spod wieży również można sporo zobaczyć.

Patrząc w kierunku zachodnim, dostrzeżemy na dole dolinę Dunajca i miasto Wojnicz po prawej stronie. Widać szczyty Pogórza, a na horyzoncie po lewej stronie – kilka szczytów Beskidu Wypowego, w tym Pasma Łososińskie z najwyższym Jaworzem (918 m, zob. s. 174). Bardziej na południu przy dobrej widoczności zobaczymy część Tatr, głównie po stronie

słowackiej, z najwyższą Łomnicą (2634 m n.p.m.). Na lewo od Tatr widać na horyzoncie Beskid Sądecki i Beskid Niski.

Przy bardzo dobrej widoczności na północy może uda się dostrzec oddalone o ponad 100 km Góry Świętokrzyskie. Patrząc w kierunku północno-wschodnim, zobaczymy Tarnów.

Blisko wieży znajduje się dużo winnic sieci ENOTarnowskie. Można w nich nie tylko kupić wino, ale wiele winnic jest udostępniona zwiedzającym, w części można też przenocować, organizowane są również różne wydarzenia kulturalne. Winnice są umiejscowione na pagórkach, dlatego często stanowią



Kup książkę

Poleć książkę



25 Góra św. Marcina

📍 Pogórze Ciężkowickie

Las na Górze św. Marcina jest miejskim parkiem położonym na południowym skraju Tarnowa, przy wsi Zawada. To popularne miejsce spacerów mieszkańców miasta, którzy mogą odpocząć od zgiełku i przy okazji podziwiać piękne widoki.

 BEZPŁATNY
  NIE
  NIE
  TAK
  NIE
  NIE
  TAK
  ŁATWY

ładne punkty widokowe. W Winnicy Janowice powstało nawet 6-metrowe „winne molo”. W okolicy są też Winnica Uroczysko, Winnica Dąbrówka i wiele innych.

CIEKAWY MIJSCA W OKOLICY

- » Tarnów jest często niedocenianym miastem, a jest tam co zwiedzać podczas całonocnego spaceru. W mieście zwanym „małym Krakowem” znajduje się **punkt widokowy na wieży ratuszowej** (zob. s. 57). Warto również wybrać się na **Górę św. Marcina** (zob. s. 85).
- » Ruiny zamku w Melsztynie (zob. s. 66) to inny ładny punkt widokowy

w dolinie Dunajca. Ruiny są częściowo zrekonstruowane.

- » Jeżeli zamiast ruin chcecie zobaczyć doskonale zachowany zamek, to zdecydowanie warto wybrać się na **zamek w Dębnie**, który ma ponad 500 lat. Okazała rezydencja została wybudowana przez wielkiego kanclerza koronnego Jakuba z Dębna i od tego czasu jej wygląd niewiele się zmienił. Wnętrza zwiedza się tylko z przewodnikiem.
- » W Wojniczu znajduje się świetnie zachowany, drewniany kościół św. Leonarda z XVII w. o konstrukcji zrębowej.



Kup książkę

Poleć książkę



Góra ma 384 m, położona jest na północnym skraju Pogórza Ciężkowickiego i jednocześnie całych Karpat. Jej nazwa pochodzi od zażytkowego drewnianego kościoła św. Marcina w Zawadzie.

Góra pełni głównie funkcje rekreacyjne, jest tu sporo ścieżek i obiektów sportowo-rekreacyjnych. My oczywiście chcielibyśmy odwiedzić znajdujące się na szczycie ruiny zamku Tarnowskich. Są bardzo słabo zachowane, widać jedynie zarysy przyziemi. Budowlę w tym miejscu zaczął stawiać w 1329 r. kasztelan krakowski Spycimir z Melsztyna, jeden z zaufanych dyplomatów króla Władysława Łokietka i wychowawca późniejszego króla Kazimierza Wielkiego. Postarał się o nadanie praw miejskich dla Tarnowa, był właścicielem zamku w Melsztynie (zob. s. 66).

Tarnowski zamek został zdobyty i spalony przez Węgrów w 1441 r., następnie odbudowany. Ponownie złupiony w 1570 r. w trakcie sporów spadkowych rodziny Tarnowskich, od 1723 r. opuszczony i stopniowo rozbierany. Dopiero w latach 1939–1985 w ramach kolejnych prac archeologicznych odsłonięto ruiny warowni.

Pozostałości rezydencji Tarnowskich są teraz świetnym punktem widokowym na Tarnów. Ruiny nie są w żaden sposób biletowane, teren jest półdziki, a darmowy parking znajduje się 10 min na piechotę od zamku, pod restauracją na końcu alei Tarnowskich. Z centrum Tarnowa dojedziemy tam autobusem miejskim, na piechotę jest ok.

godziny. Zaś do samego Tarnowa dostaniemy się wieloma pociągami z Krakowa i z całej Polski, ponieważ miasto jest świetnie skomunikowane pod względem kolejowym.

CIEKAWY MIJESKA W OKOLICY

» Zaraz obok zamku znajduje się bardzo stary, bo pochodzący z XV w. drewniany kościół pw. św. Marcina Biskupa w Zawadzie. Należy do małopolskiego Szlaku Architektury Drewnianej.

» Sam Tarnów jest niezwykle ciekawym miastem na co najmniej dzień zwiedzania. Z pięknego dworca kolejowego warto pójść do centrum miasta na rynek, wejść na wieżę ratuszową (zob. s. 57), spacerować się ulicą Wałową czy zobaczyć bazylikę katedralną i Muzeum Diecezjalne. Atrakcjami są również: Bima Starej Synagogi, park Strzelecki, mauzoleum generała Józefa Bema, Stary Cmentarz i Muzeum Etnograficzne.

» Inny zamek Spycimira z Melsztyna wznosi się właśnie w Melsztynie (zob. s. 66) niedaleko Tarnowa. Znajdują się tam dość mocno zniszczone ruiny, ale obok jest zrekonstruowany donżon, stanowiący wspaniały punkt widokowy na dolinę Dunajca.


» Okolice Tarnowa są znane z winnic i enoturystyki. Kilka znajduje się w okolicy wieży widokowej w Dąbrówce Szczepanowskiej (zob. s. 82). Można nie tylko spróbować lokalnych wyrobów, ale i przenoć na terenie winnicy.

55 Wieża widokowa pod Jaworzem

📍 Beskid Wyspowy

Łatwo dostępny punkt widokowy położony pod najwyższym szczytem Pasma Łososińskiego w Beskidzie Wyspowym.

-  BEZPŁATNY
-  NIE
-  NIE
-  TAK
-  TAK
-  TAK
-  TAK
-  ŁATWY



Od zawsze lubiliśmy odwiedzać wieżę widokową pod Jaworzem (918 m n.p.m.), ponieważ wymaga krótkiej wycieczki, a w zamian zapewnia wspaniałe krajobrazy, szczególnie o tak magicznych porach jak wschód słońca.

Drewniana wieża widokowa jest jednak starego typu, bardzo stroma, wymagająca wspinaczki prawie jak po drabinie. Nie przeszkadza to jednak w podziwianiu widoków, ponieważ obok wieży jest polanka, z której widzimy prawie to samo.

Wieża widokowa została wybudowana ponad 100 m poniżej szczytu, co spowodowało, że cały widok z niej w kierunku zachodnim jest zasłonięty przez górę. Jednocześnie sam szczyt Jaworza jest porośnięty lasem. Pasma Łososińskie jest zaś dość nietypowe jak na Beskid Wyspowy, ponieważ ma podłużny grzbiet przebiegający równoleżnikowo, zamiast pojedynczych „wysp”.

Skrót przez widok z wieży.

Patrząc w kierunku południowo-wschodnim, widzimy grzbiet pasma oraz drogę. Poza szczytem Chełm (793 m n.p.m.), większość widocznych gór już nie należy do Beskidu Wyspowego. Zaraz za Chełmem w tle, po prawej stronie, widać szczyt Jaworze (882 m n.p.m.) w Beskidzie Niskim. Na tej górze również znajduje się wieża widokowa.

Patrząc w lewo, na wschód i północny wschód, zobaczymy w dole Jezioro Rożnowskie. Na horyzoncie może uda się dostrzec kilka szczytów Pogórza, np. charakterystyczny Liwocz (562 m n.p.m.).

Patrząc dalej na prawo, już bardziej w kierunku południowym, widzimy Beskid Sądecki, w tym Pasma Radziejowej (1266 m n.p.m.; zob. s. 229).

Dalej przy ładnej widoczności wyłonią się Tatry, do których jest stąd ponad 60 km. Pierwszym z potężnych szczytów jest Łomnica (2634 m n.p.m.), drugi co do wysokości szczyt w Tatrach, gdzie poprowadzono kolejkę linową. Kolejny jest Lodowy Szczyt (2627 m n.p.m.), a za nim można dostrzec sylwetkę Gerlacha (2655 m n.p.m.), najwyższego szczytu całych Karpat.

Bliżej nas, patrząc poniżej i na lewo od Krywania, zobaczymy szczyt Skietka (749 m n.p.m.; zob. s. 184), na którym w 2023 r. otwarto wieżę widokową o ciekawej architekturze.

Kolejne wieże widokowe znajdują się na Modyni (1029 m n.p.m.; zob. s. 181) oraz Gorcu (1228 m n.p.m.; zob. s. 203), które kolejno widać, gdy szczyty Tatr schowają się za horyzontem.

TRASA DOJŚCIA



Przy suchej pogodzie można podejść drogą gruntową prawie pod samą wieżę widokową i zostawić samochód obok kaplicy. Wiele osób parkuje przy drodze na zakończeniu drogi asfaltowej.

Dojazd transportem publicznym wymaga dłuższej wędrówki, przede wszystkim asfaltowymi



Na naszym kanale YouTube możesz obejrzeć film

Trasa GPS



drogami. Głównie w dni robocze kursują busy z Limanowej i Nowego Sącza do przysiółka Bukowiec w Męcinie, skąd do pokonania jest ok. 4,5 km, co najmniej 350 m podejścia i prawie 2 godz. trasy.

Jako drogę powrotną warto wybrać leśną ścieżkę, kierując się do Jaskini w Jaworzu. Ma ona 14 m długości i 2-metrową studnię przechodzącą w długą pochylnię, powstała w wyniku osuwiska.

Trasa GPS
Wieża widokowa, szczyt Jaworza i jaskinia

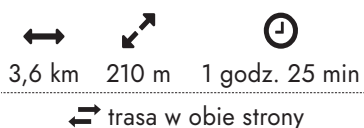


Przez Pasma Łososińskie



ALTERNATYWNE TRASY

Wieża widokowa, szczyt Jaworza i jaskinia



Można się również pokusić o odrobinę dłuższą trasę i oprócz wieży widokowej zdobyć również sam szczyt Jaworza.

Przez Pasma Łososińskie

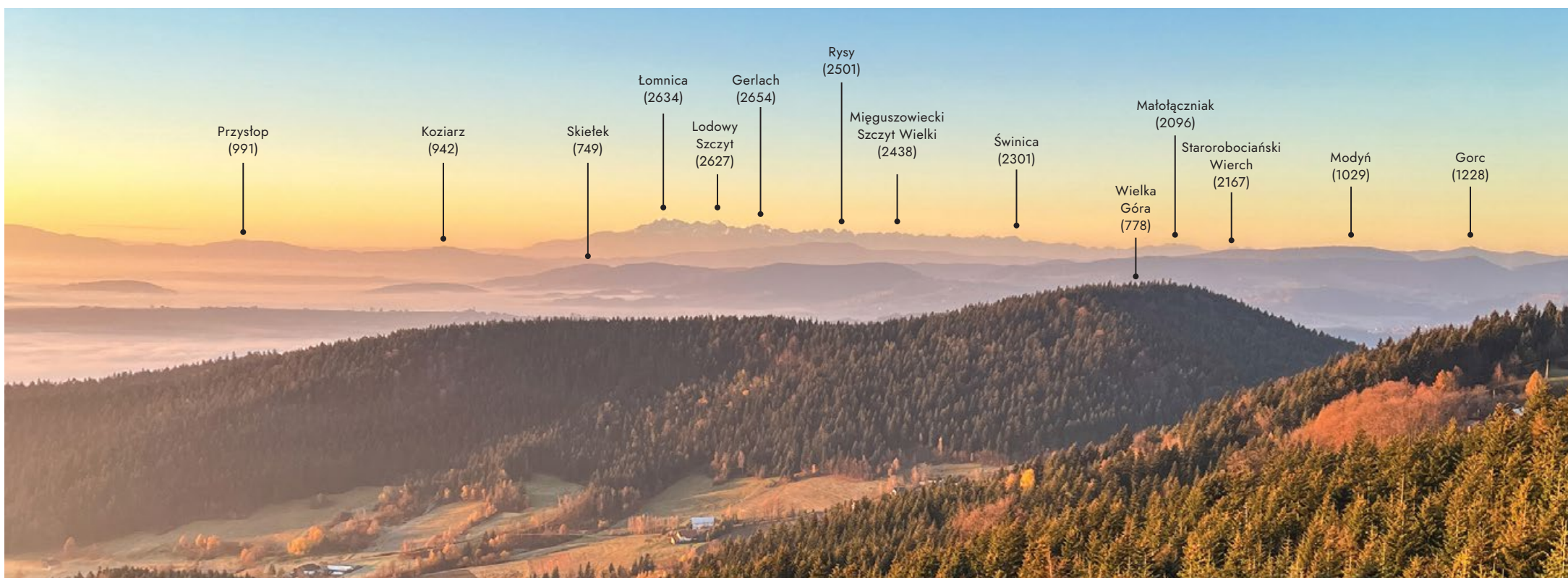


Inną opcją jest przejście z Limanowej przez Pasma Łososińskie, zdobywając po drodze m.in. **Miejską Górę w Limanowej** (716 m n.p.m.; zob. s. 170). W takim wariantcie jednak nie zrobimy pętli.

CIKAWY MIJESKA W OKOLICY

- » **Kościół św. Antoniego w Męcinie** to zabytkowa drewniana świątynia z końca XVII w., znajdująca się na małopolskim Szlaku Architektury Drewnianej. Inną zabytkową drewnianą świątynią na szlaku jest **kościół św. Jana Ewangelisty** z 1713 r. w **Pisarzowej**.
- » **Białowodzka Góra** (616 m n.p.m.; zob. s. 178) wznosi się nieopodal Jaworza, na wschodnim krańcu Pasma Łososińskiego. Są tam rezerwat przyrody oraz dwa punkty widokowe.
- » **Miejska Góra w Limanowej** (716 m n.p.m.; zob. s. 170), na szczycie znajduje się ogromny krzyż z platformą widokową.

- » **Jezioro Rożnowskie** jest popularnym miejscem do odpoczynku, uprawiania sportów wodnych czy turystyki rowerowej. Znajduje się tu sporo kąpielisk, wypożyczalni sprzętu wodnego, mnóstwo gospodarstw agroturystycznych. Liczne półwyspy, zatoczki i pływające po nich żaglówki tworzą piękne krajobrazy. W okolicy jeziora jest również kilka zamków, w tym pięknie położony zamek Tropsztyn czy **zamek w Czchowie** (zob. s. 74).
- » Niedaleko jest także do wznoszącego się 749 m n.p.m. **Skiełka** (zob. s. 184), gdzie w 2023 r. wybudowano wieżę widokową o interesującej architekturze.



Kup książkę

Poleć książkę

Oceń książkę



Księgarnia internetowa



Lubię to!
Nasza społeczność

KOLIBRA
na KAPSOWEJ

PROGRAM PARTNERSKI

— GRUPY HELION —

1. ZAREJESTRUJ SIĘ
2. PREZENTUJ KSIĄŻKI
3. ZBIERAJ PROWIZJĘ

Zmień swoją stronę WWW w działający bankomat!

Dowiedz się więcej i dołącz już dzisiaj!

<http://program-partnerski.helion.pl>

GRUPA
Helion

PORA NA WYCIECZKĘ

ODKRYJ NIEZWYKŁE ZAKĄTKI MAŁOPOLSKI!

Ta książka zabierze Cię w niezapomnianą podróż po atrakcyjnych punktach widokowych tego regionu. Wędruj po górskich szczytach, malowniczo położonych zamkach i urokliwych miasteczkach – to wyprawa, która otworzy przed Tobą nowe perspektywy i zapozna Cię z fascynującym regionem. Znajdziesz tu zbiór niezwykłych punktów widokowych, ciekawych historii, atrakcji i pomysłów na krótsze i dłuższe wyjazdy.

To przewodnik zrodzony z pasji i miłości do wycieczek, który pozwoli Ci przekroczyć granice codzienności i przeżyć liczne przygody w województwie małopolskim.

Księgarnia internetowa:
<http://bezdroza.pl>

 **Bezdroża**

Sprawdź najnowsze promocje:
• <http://bezdroza.pl/promocje>
Przewodniki najchętniej czytane:
• <http://bezdroza.pl/bestsellery>
Zamów informator podróżniczy:
• <http://bezdroza.pl/newsletter>

ebook dostępny na:
ebookpoint



cena: 69,00 zł